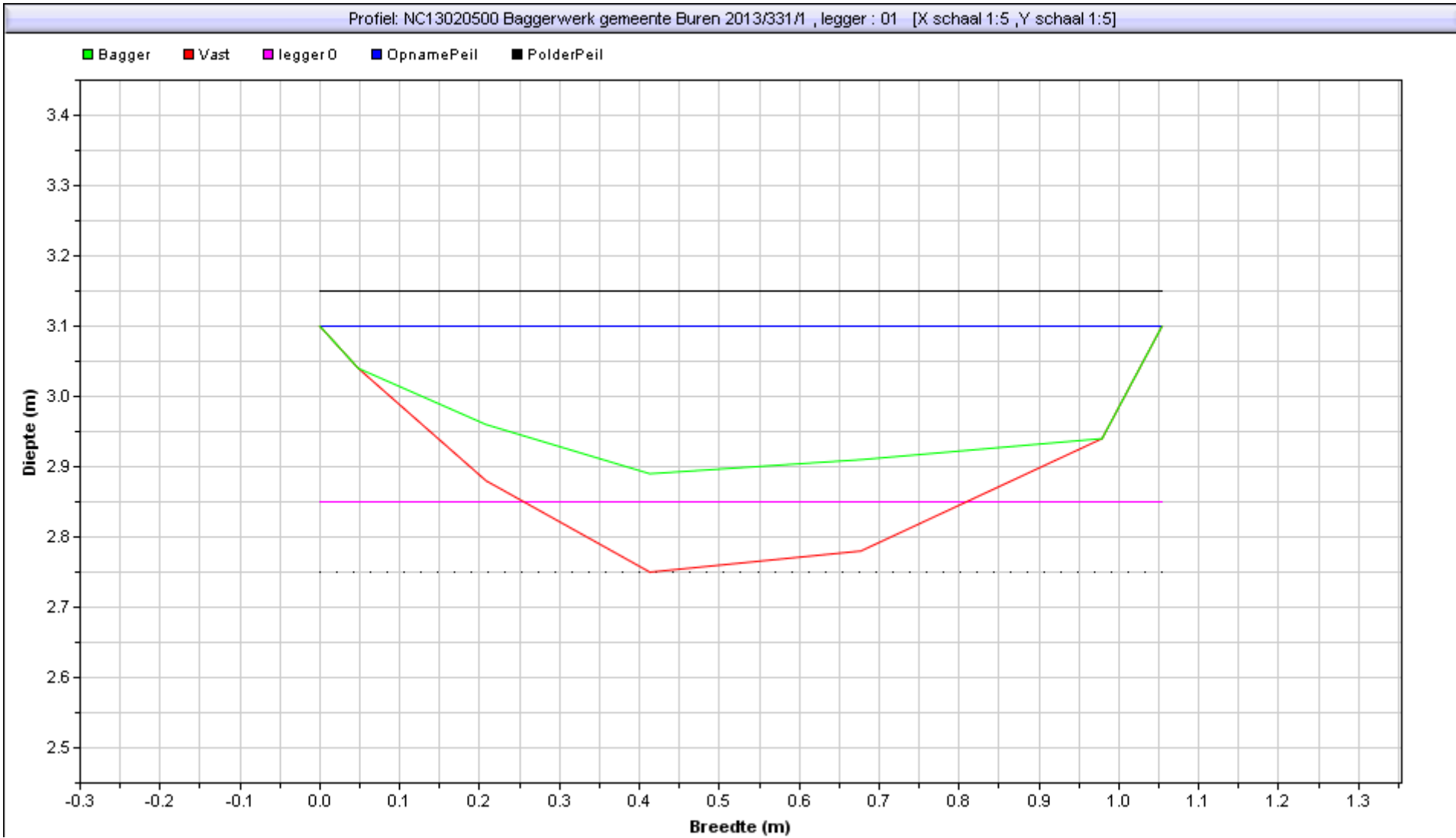


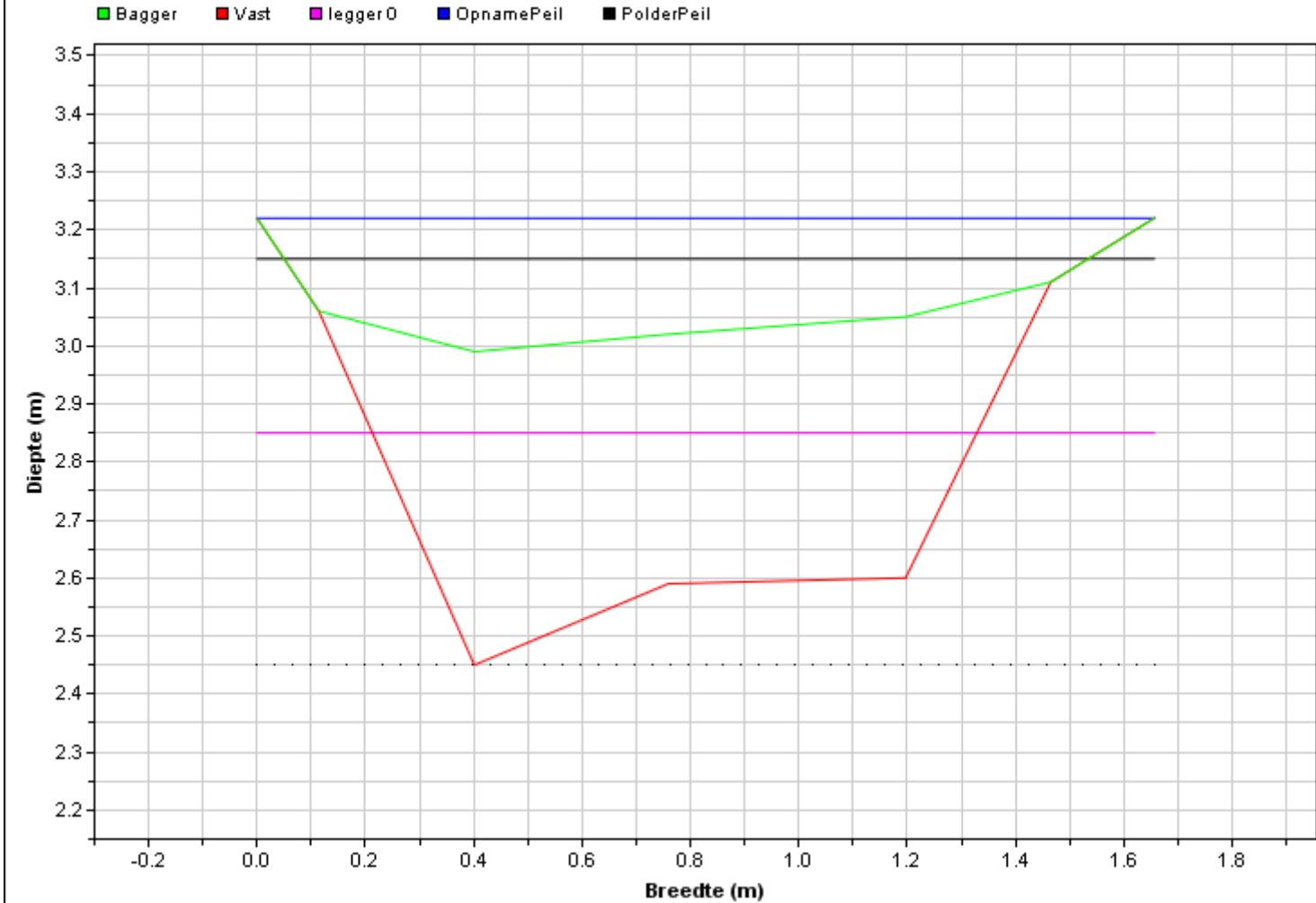
Gebied : NC13020500 Baggerwerk gemeente Buren 2013
Project :
Bedrijf : RPS
Dwarsprofiel : 331 / 1 Datume uitpeiling: 0:00:00
Beschrijving :



Situatie tekening		Leggerprofiel bodemhoogte [m]	2,85
Polderpeil [m]	3,1500001	Bagger in leggerprofiel [m2] {[m3]}	0,05 (0,00)
Opnamepeil [m]	3,1	Te verwijderen vaste grond [m2] {[m3]}	0,05 (0,00)
Bepalende Lengte van profiel [m]	0		
Nat profiel bestaand t.o.v. leggeroppervlak [%]	103,00%		
Bagger [m2] {[m3]}	0,08(0,00)		

Gebied : NC13020500 Baggerwerk gemeente Buren 2013
Project :
Bedrijf : RPS
Dwarsprofiel : 331 / 2 Datume uitpeiling: 0:00:00
Beschrijving :

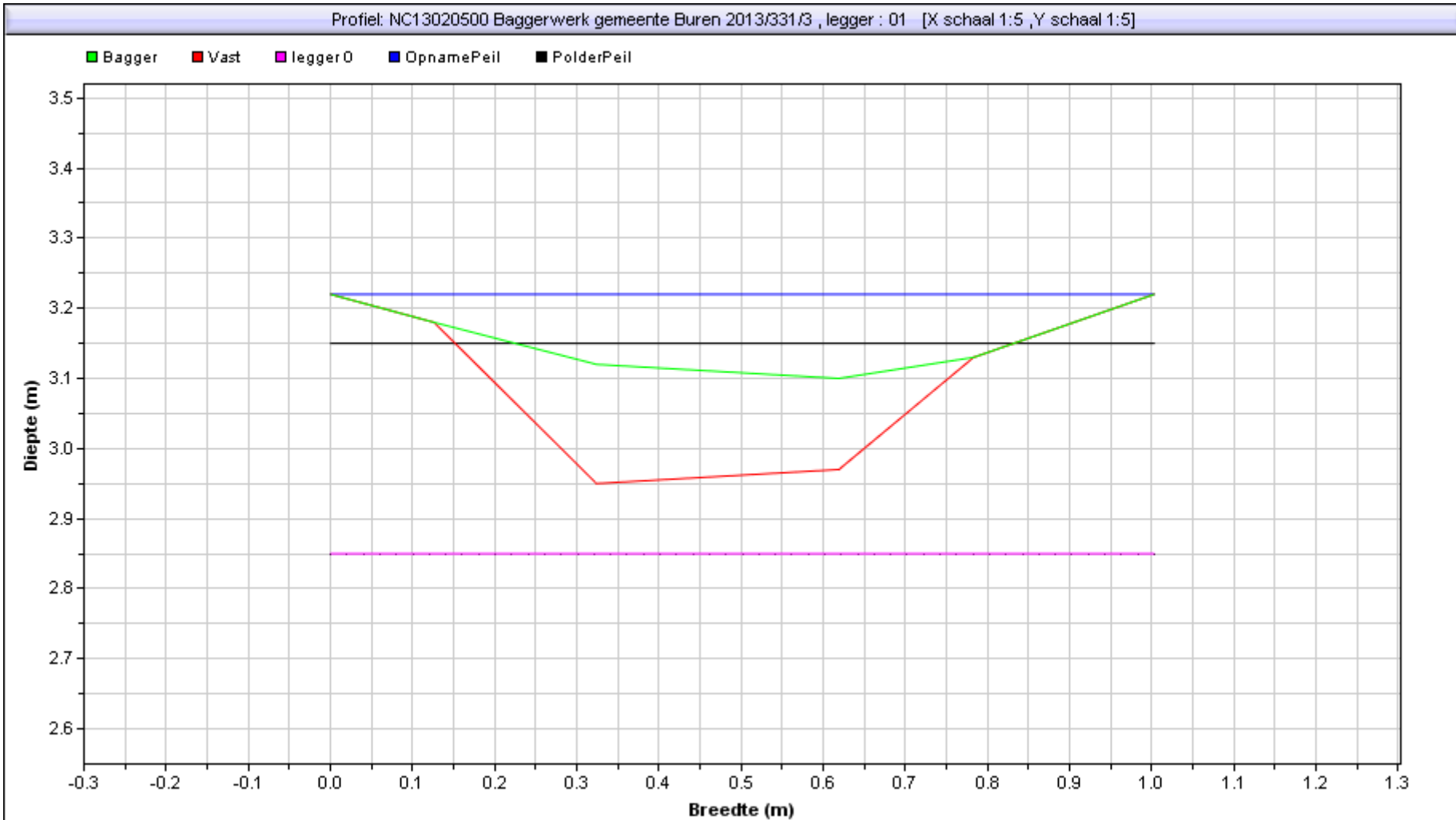
Profiel: NC13020500 Baggerwerk gemeente Buren 2013/331/2 , legger : 01 [X schaal 1:10 , Y schaal 1:10]



Situatie tekening	
Polderpeil [m]	3,1500001
Opnamepeil [m]	3,22
Bepalende Lengte van profiel [m]	0
Nat profiel bestaand t.o.v. leggeroppervlak [%]	50,00%
Bagger [m2] ([m3])	0,50(0,00)

Leggerprofiel bodemhoogte [m]	2,85
Bagger in leggerprofiel [m2] ([m3])	0,22 (0,00)
Te verwijderen vaste grond [m2] ([m3])	0,12 (0,00)

Gebied : NC13020500 Baggerwerk gemeente Buren 2013
Project :
Bedrijf : RPS
Dwarsprofiel : 331 / 3 Datume uitpeiling: 0:00:00
Beschrijving :



Situatie tekening		Leggerprofiel bodemhoogte [m]	2,85
Polderpeil [m]	3,1500001	Bagger in leggerprofiel [m2] ([m3])	0,07 (0,00)
Opnamepeil [m]	3,22	Te verwijderen vaste grond [m2] ([m3])	0,22 (0,00)
Bepalende Lengte van profiel [m]	0		
Nat profiel bestaand t.o.v. leggeroppervlak [%]	11,00%		
Bagger [m2] ([m3])	0,07(0,00)		